

**ВСЕРОССИЙСКИЙ ФЕСТИВАЛЬ ТВОРЧЕСКИХ
ОТКРЫТИЙ И ИНИЦИАТИВ «ЛЕОНАРДО»**

«Почему исчезли финские хутора»

Историческая секция

Выполнила

Реди Арина Инариевна

обучающаяся 11 класса

МОУ «СОШ «Лесновский ЦО»

Научный руководитель:

Веденина Марина Владимировна

учитель истории

МОУ «СОШ «Лесновский ЦО»

Ленинградская область, Всеволожский район

п. Лесное, 2022 год

Содержание работы:

1) Введение	3-5 стр.
2) Краткий экскурс в историю	6-9 стр.
3) Финские деревни на Карельском перешейке в 1930-е годы	10-12 стр.
4) Жизнь семьи Реди на финском хуторе в 1930-е годы	13-14 стр.
5) Переселение жителей из финских деревень	15-20 стр.
6) Выводы	21 стр.
7) Использованные источники	22 стр.

1. Введение

Актуальность работы

На сайте Всеволожского района я нашла одну интересную старую карту – это карта северной части Всеволожского района 1935 – 1942 г.г., это то место, где сейчас расположен поселок Стекланный, в котором я живу. На карте красным цветом обозначены исчезнувшие финские деревни. Судя по карте, местность была довольно плотно заселена.



Фрагмент карты 1935-1942 г.г. [1]

Все, что осталось от финских деревень – это фундаменты домов, заброшенные сады, остатки хозяйственных построек в лесах, так же в земле нередко находят предметы быта начала XX века. Но там, где на карте

обозначены хутора теперь леса и поля. Почему хутора исчезли? Куда переехали жители хуторов? **Гипотеза моего исследования** - исчезновение финских хуторов в окрестностях поселка Стекланный связано с событиями Советско-финляндской войны 1939-1940 гг.

В пользу этого предположения говорит тот факт, что хутора исчезли в конце 1930-начале 1940-х годов. Но остается вопрос – что именно произошло? Когда? Куда делись жители? Как видно на карте, таких деревень много в нашей местности. В связи с этим, возникает вопрос, почему финские деревни исчезли с карты нашей местности в 1930-е годы?

Данная тема мне близка, поскольку для меня это не только история моей малой Родины, того места, где я родилась и живу, но и часть истории моей семьи. Мои дедушка и бабушка по линии моего отца, Инари Павловича Реди, родом из этих мест, они жили на одном из тех самых финских хуторов, и мой папа много рассказывает мне об их жизни.

Именно потому, что это история моей семьи, связанная с историей родного края, я хочу не просто больше узнать о финских хуторах, располагавшихся там, где сейчас находится поселок Стекланный, но и рассказать об этом моим ровесникам и жителям нашего поселка. Это наша история, и мы должны ее знать. В своей работе я использовала материалы по истории поселка Стекланный, собранные учениками нашей школы, материалы из семейного архива семьи Реди, материалы по вопросу о переселении финских деревень, которые я нашла в сети Интернет, старые карты Всеволожского района, а также материалы официальной страницы Ленинградского областного архива в ВК. Фотографий, относящихся к 1930-м годам в нашей семье не сохранилось, все фото этого периода найдены в сети Интернет.

Цель и задачи работы

Цель моего исследования - выяснить, почему в 1930-е годы были выселены жители финских хуторов, располагавшихся в окрестностях нынешнего п. Стекланный, а сами хутора уничтожены

Задачи:

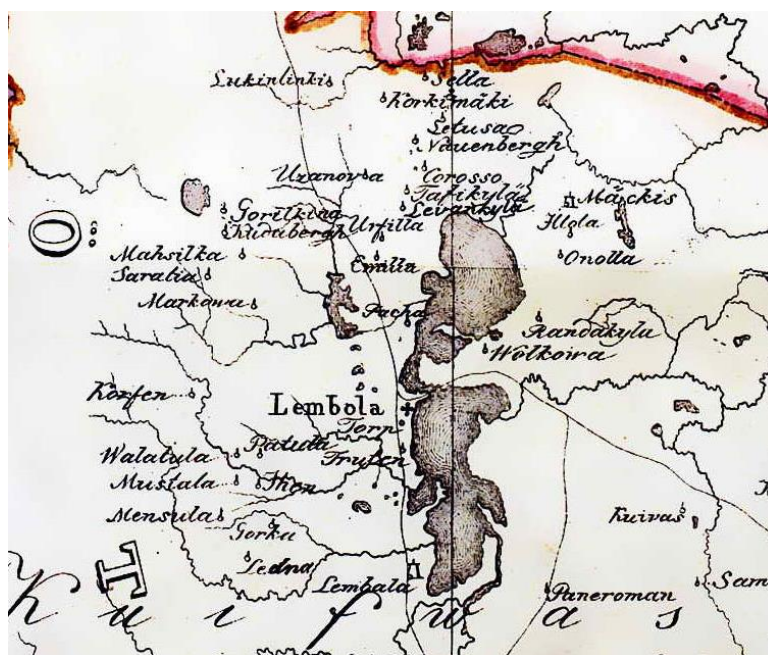
- 1) Изучить материалы по истории п. Стекланный и окрестностей;
- 2) взять интервью у потомков жителей финских хуторов;
- 3) подтвердить или опровергнуть гипотезу о том, что выселение финских хуторов напрямую или косвенно связано с событиями Советско-финляндской войны 1939-1940 гг.

В своем исследовании я использовала следующие методы:

- изучение и анализ литературы, архивных документов и других источников по теме исследования
- изучение фотоматериалов
- интервьюирование
- анализ полученных данных
- обобщение

2. Краткий экскурс в историю.

Об истории поселка Стекланный достоверно известно не многое. На месте поселка Стекланный до конца 1930-х гг. располагалась деревня Маасельки. Как и многие населенные пункты нашего края, Маасельки впервые упоминаются в Переписной окладной книге Водской пятины Новгородской земли от 1500 года. Это писцовая книга, в ней указаны населенные пункты, их владельцы, размеры владений. Составлялись такие книги с целью упорядочения сбора податей. Эта книга - ценнейший источник информации о средневековой истории нашего края, т.к. является первым письменным источником, дошедшим до наших дней, в котором так подробно описаны эти земли. Основное население Карельского перешейка - финны - ингерманландцы, сама эта земля называлась Ингрия, или Ингерманландия. Здесь издавна люди занимались сельским хозяйством, ловили рыбу, занимались промыслами. Если внимательно рассмотреть старые карты, то на них мы найдем и озеро Силанде, только раньше оно называлось Силандия. А на картах 1770 г. - Зиландь. И название поселения так же встречается в нескольких вариантах - Mahsilka, Maaselga, Маасельки и это не полный список.



Фрагмент карты 1676 г. [2]

На ней обозначено Лемболовское озеро, озеро Силанде и деревня Маасельки (Maasilka).



Фрагмент карты 1853 г.[3]

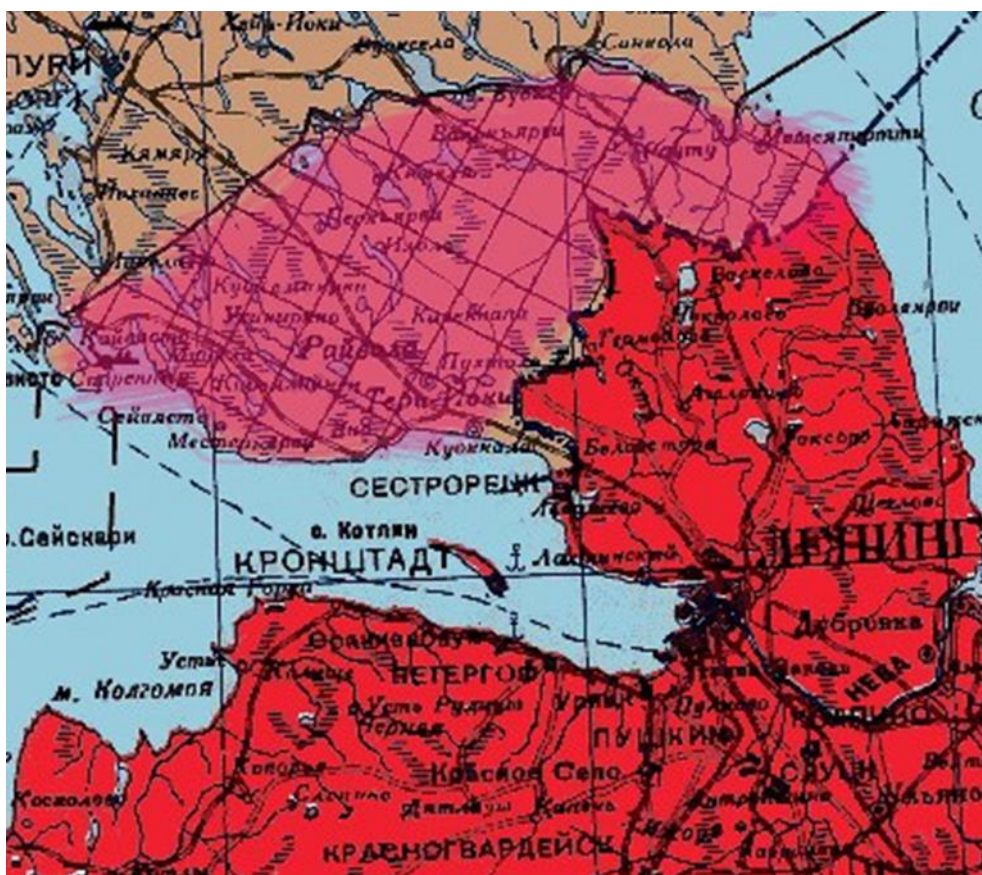
До Смутного времени земли Карельского перешейка входили в состав сначала Новгородской земли, затем вместе с Новгородской землей были присоединены к Московскому княжеству и до Смутного времени являлись территорией России. В 1617 г. по Столбовскому договору земли Карельского перешейка отошли Швеции и стали заселяться финнами. Северная война в истории наших земель является особой страницей – два десятилетия сражались русские войска во главе с Петром Великим за возвращение земель Ингерманландии, именно здесь Петр I «прорубал окно в Европу». По Ништадтскому миру Ингрия стала частью Российской империи.

Вокруг селения Маасельки в начале XX века располагались многочисленные финские хутора Ласенмяки, Рисканмяки, Тойвоккала, Луккаримяки, Тиикала, Муллимяки, Сваанила, Ютикаала, Хейнола, и это далеко не полный список.

Жители хуторов занимались сельским хозяйством, а продукцию продавали в Петербург. Хутора соединяла хорошая дорога, часть ее до сих пор сохранилась. Дорога видимо шла к железнодорожной станции Васкелово, которая находилась в десяти километрах от Маасельки.

После Октябрьской революции 1917 г. на территории нашего края так же как и по всей территории бывшей Российской империи шла Гражданская война. Финны-ингерманландцы основали собственное государство – Республика Северная Ингрия и сражались с Красной Армией. Там, где располагались финские хутора в 1919-1920 годах шли ожесточенные бои. О них напоминает памятник погибшим красноармейцам, что стоит у Лемболовского озера.

После заключения мирного договора между РСФСР и Финляндией республика Северная Ингрия прекратила существование, а в нескольких десятках километрах от деревни Маасельки проходила государственная граница с Финляндией.



Советско-финляндская граница до 1939 г. [4]



Финская деревня 1920-1930-е гг.[5]

3. Финские деревни на Карельском перешейке в 1930-е годы

В 1920 г. был подписан мирный договор между Финляндией и РСФСР.

Граница РСФСР и Финляндии проходила очень близко от наших мест – чуть дальше станции Орехово, а нынешний п. Сосново был финской территорией.

Старожилы поселка Стекланный рассказывают, что еще в 1980-е годы в лесу часто находили пограничные столбы.

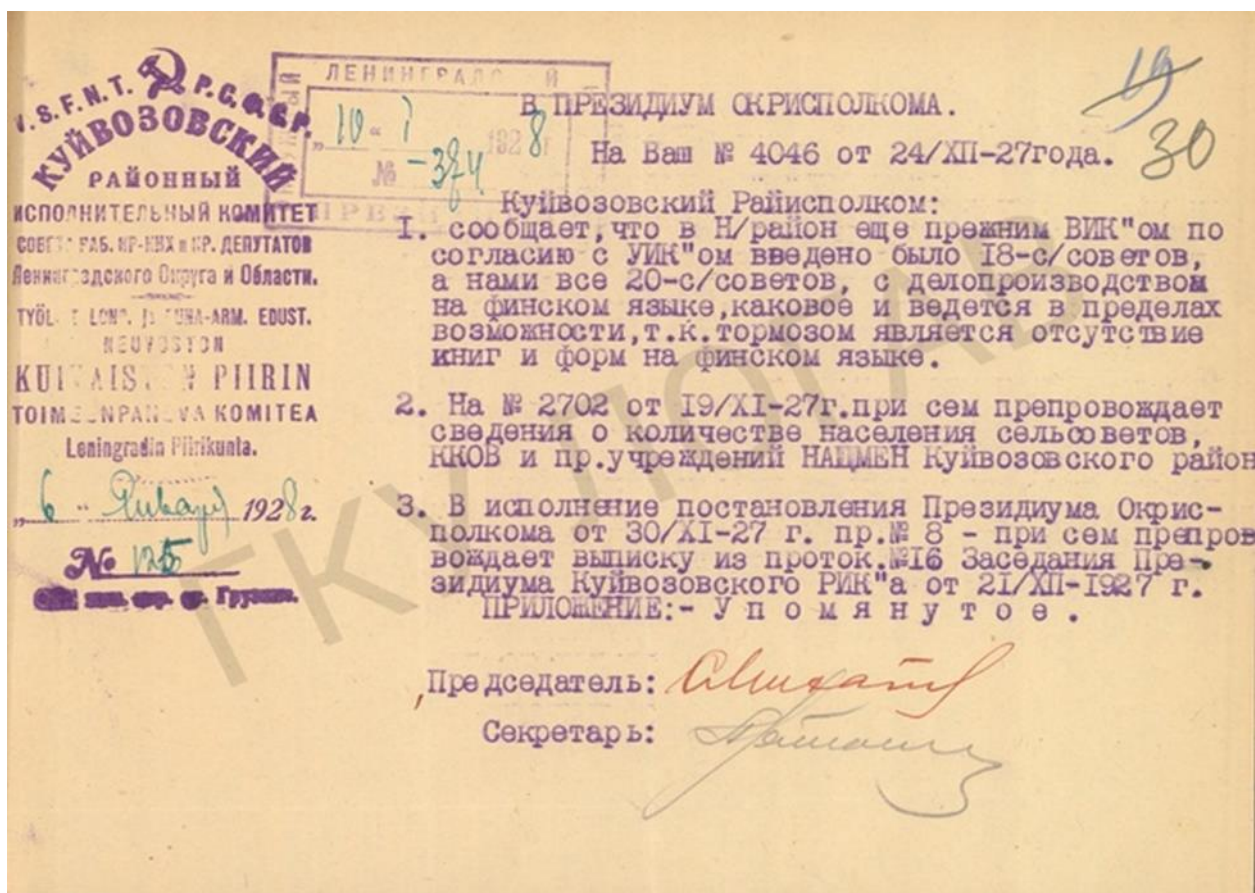
В начале 1930-х годов к тогдашней советско-финской границе прилегал Куйвозовский финский национальный район. Он был образован в 1927 году из существовавших к тому времени (1926 год) Куйвозовской и Токсовской волостей, в котором делопроизводство и школьное обучение велись на финском языке.

Путеводитель «На лыжах по окрестностям Ленинграда» за 1930 год, так описывает Куйвозовский финский национальный район:

«Куйвозовский район занимает большую часть Карельского перешейка; с запада и севера он граничит с Финляндией. Он образован при районировании в 1927 г. и причислен к Ленинградской области. С востока примыкает к району Ладожское озеро, да и вообще эти места богаты озёрами.

Куйвозовский район тяготеет к Ленинграду как в части сельского хозяйства огородно-молочного уклада, так и в части кустарной промышленности. В отношении же фабрик и заводов, последние представлены только Агалатовским Лесопильным заводом быв. Шувалова (в 1930 г. в нём работало 18 человек) в селенье Вартемяки. Площадь Куйвозовского района исчисляется в 1611 км², её население — 30700 человек, плотность на 1 км² — 19,1 чел. По национальностям население распределяется следующим образом: финнов — 77,1 %, русских — 21,1 %, из 24 сельсоветов 23 финских. Лес занимает 96 100 га, пашня 12100 га. Естественные сенокосы — 17600 га. В лесах преобладают хвойные породы — 40 % сосны, 20 % ели и только 31 % лиственных пород. Что касается скотоводства, приведем несколько

цифр, относящихся к весне 1930 г.: лошадей — 3733, крупного рогатого скота — 14 948, свиней 1 050, овец и коз — 5 094. Из общего числа хозяйств района (6 336), падало на кулацкие в апреле месяце всего 267. Сейчас район завершает сплошную коллективизацию. Если на 1 октября 1930 г. в нём было 26 колхозов с 11,4 % обобществлённых беднячко-средняцких хозяйств, то на сегодняшний день в районе около 100 сельскохозяйственных артелей (на июль — 96) и 74 % коллективизированных хозяйств». [6]



Документ из Ленинградского областного государственного архива (с официальной страницы ВК) [7]



Финны-ингерманландцы [8]




Финская деревня [8]

4. Жизнь семьи Реди на финском хуторе в 1930 е годы

(записано со слов Реди Инари Павловича)

Мой прадедушка Павел Иванович Рётти родился в 1880 году в деревне Малое Кайдолово, одной из финских деревень, что находились рядом с тем местом, где сейчас находится поселок Стеклянный. Вместе с женой Дарьей он жил в большой усадьбе. Как и все жители, занимался сельским хозяйством: обрабатывал землю и разводил скот. Хозяйство было большое, 7 гектаров земли, поэтому прадед нанимал рабочих для помощи. В 1930-е годы за использование наёмной силы он был признан кулаком, хотя и сам трудился наравне со всеми. В 1935 году, по рассказам его сына Павла Павловича Реди, Павел Иванович Рётти был расстрелян.

Семья моего прадеда попал под переселение, как и все жители 12-ти близлежащих деревень. На сборы дали три дня. На поездах людей вывезли за пределы Ленинградской области. Так члены моей семьи оказались в Вологодской области. Их поселили в семью Леоновых. В ссылке они провели более 15 лет. Только в 1955 году переселенцам разрешили вернуться в родные края. Старые хутора были разрушены или разобраны предприимчивыми соседями, поэтому пришлось начинать жизнь заново. Моя бабушка, Реди Эльвира Семёновна, пошла работать в совхоз и семье дали комнату в бараке. В то время в семье уже было четверо детей. Только в 1964 году началось строительство дома, в котором члены моей семьи живут и по сей день. Изучая историю своей семьи, я задалась вопросом – почему финские деревни были ликвидированы, а их жители выселены из родных мест?



Павел Павлович Реди



Павел Павлович и Эльвира Семеновна Реди



Павел Павлович Реди

5. Переселение жителей из финских деревень

В статье «К истории переселения 1936 года» в газете «Инкери» указывается, что в связи с обострившейся международной обстановкой в 1930-х годах и обострении отношений с Финляндией на территории, где располагались финские хутора начинается строительство Карельского укрепленного района. Поэтому населенные пункты, располагавшиеся в непосредственной близости к укреплениям Карельского Укрепленного района, было решено переселить в другие районы Ленинградской области. Сведения о предстоящем переселении доходили до населения в виде слухов, или в виде закрытой информации для партработников. Именно поэтому некоторые семьи переселялись в Токсово или в центральную Россию.

Весной 1936 года о будущем переселении объявили колхозникам.

«Колхозникам выдали деревянные ящики для вещей. Количество имущества, которое можно было брать с собой, не ограничивалось. За оставляемые дома домохозяйствам выдали денежную компенсацию – видимо, небольшую.

Само переселение происходило в мае, июне, июле 1936 года. Отправка происходила со станций Васкелово, Грузино и Токсово. Переселяли целые колхозы вместе с колхозным имуществом и со скотиной. При погрузке в поезд играл оркестр – это запомнили, кажется, все. Люди ехали в вагонах-теплушках, скотники - вместе со скотиной. Поездка продолжалась день, вечер и ночь. Выгружались на незнакомых станциях, там их встречали местные колхозники с подводами. Переселенцев развезли по деревням (очевидно, заранее намеченным) и расселили в пустых домах. Пустых домов было достаточно (это тоже все помнят). Чьи это были дома? Можно думать, что хозяева этих домов были или высланы, или – скорее всего – крестьяне-единоличники, вынужденные бросить свои дома и уехать в город». [9]

Местом высылки были восточные районы Ленинградской области (сейчас это районы Вологодской и Новгородской областей).



Станция Токсово в 1930-е годы. [10]

На месте переселенных деревень шло строительство Карельского Укрепрайона (КаУР). Куйвозовский район был ликвидирован, районным центром стало Токсово. Среди советских финнов было распространено мнение, что с выселения 1936 года началась подготовка к войне с Финляндией, начавшейся спустя три года (в 1939 году). Однако конфигурация построек КаУРа говорит о том, что это были оборонительные сооружения.



Карта Карельского Укрепленного района. [11] Цифрой 7 обозначены укрепления, построенные на месте выселенных финских хуторов недалеко от нынешнего поселка Стекланный.



Укрепления КаУра.[12]



Карта Карельского перешейка 1957 г. [13]

Как видно на карте Карельского перешейка 1957 г., местность вокруг озера Силанде не населена, единственный населенный пункт здесь – поселок Стекланный был построен позднее.

После войны для большинства ингерманландских финнов Ленинградская область оставалась закрытой для проживания до 1956 года, да и потом в родные места вернулись единицы. На местах большинства деревень – пустоши. На месте деревни Маасельки в 1960-е годы был построен поселок Стекланный.



Поселок Стекланный, фото 1970-х - 1980-х годов [14]

Некоторые финские семьи вернулись в родные места, среди них была и моя семья, несколько поколений которой живет в нашем поселке.



Деревья растут на старом фундаменте.



На этом месте в 1930-е годы находился хутор, где жила семья Реди [15]

6. Выводы

- Изучив представленную информацию, я выяснила, что финские хутора в окрестностях нынешнего п. Стекланный исчезли в 1936 г. Жители были выселены в восточные районы Ленинградской области, на месте их построены укрепления Карельского укрепрайона. Это было сделано для подготовки приграничного района к обороне в случае войны с Финляндией. Благодаря, в том числе и наличию укреплений в этом районе советские войска одержали победу в Советско-финляндской войне и в годы Великой Отечественной войны укрепления Каура помогли остановить наступление финнов на Ленинград и удерживать данный рубеж до снятия блокады Ленинграда в 1944 г.

7. **Использованные источники**

- 1) <http://www.vsevinfo.ru/Inkeri/foto/foto134.htm>
- 2) <http://vsevinfo.ru/History/1676.htm>
- 3) <http://vsevinfo.ru/History/1853.htm>
- 4) https://regnum.ru/uploads/pictures/news/2019/01/25/regnum_picture_15483_75842385708_normal.gif
- 5) <https://inkerinliitto.ru/kto-takie-ingermanlandskie-finny/>
- 6) https://ru.wikipedia.org/wiki/Куйвозовский_финский_национальный_район
- 7) https://vk.com/wall-184291071_494
- 8) <http://www.vsevinfo.ru/Inkeri/index4.htm>
- 9) «Инкери», газета Санкт-Петербургского союза ингерманландских финнов «Инкерин Лиитто», июнь, 2016 г., № 1 (086), стр. 7-8
https://www.inkeri.ru/wpcontent/uploads/%D0%93%D0%B0%D0%B7%D0%B5%D1%82%D0%B0-%D0%B8%D1%8E%D0%BD%D1%8C_2016.pdf
- 10) <http://www.vsevinfo.ru/Inkeri/index4.htm>
- 11) <https://luskala.ru/wp-content/uploads/2019/04/KaUR.pdf>
- 12) http://www.nortfort.ru/kaur/foto_127.html
- 13) <http://vsevinfo.ru/History/1957.htm>
- 14) Материалы по истории поселка Стекланный
- 15) Материалы семейного архива семьи Реди